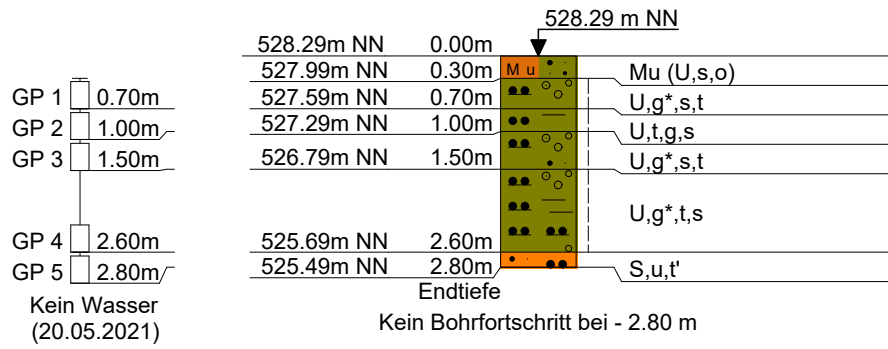




KLING CONSULT GMBH	Projekt : Baugebiet "Sulzerwiese II"
BURGAUER STRASSE 30	Projektnr.: 3604-202-KCK
86381 KRUMBACH	Anlage : 3
TEL 08282/994-0 FAX 994-110	Maßstab : 1: 100

KRB 1





KLING CONSULT GMBH
BURGAUER STRASSE 30
86381 KRUMBACH
TEL 08282/994-0 FAX 994-110

Anlage 3
Bericht: 3604-202
Az.:

Schichtenverzeichnis

für Bohrungen ohne durchgehende Gewinnung von gekernten Proben

Bauvorhaben: Baugebiet "Sulzerwiese II"

Bohrung Nr. KRB 1

Blatt 3

Datum:
18.05.2021-
20.05.2021

1	2				3	4	5	6		
Bis m unter Ansatz- punkt	a) Benennung der Bodenart und Beimengungen				Bemerkungen Sonderproben Wasserführung Bohrwerkzeuge Kernverlust Sonstiges	Entnommene Proben				
	b) Ergänzende Bemerkungen					Art	Nr	Tiefe in m (Unter- kante)		
	c) Beschaffenheit nach Bohrgut		d) Beschaffenheit nach Bohrvorgang						e) Farbe	
	f) Übliche Benennung		g) Geologische Benennung						h) Gruppe	
0.30	a) Mutterboden (Schluff, sandig, org. Beimengung)				Schappe 60/80 mm					
	b)									
	c)		d) leicht						e) dunkelbraun	
	f)		g)						h)	
0.70	a) Schluff, stark kiesig, sandig, tonig					GP	1	0.30 -0.70		
	b)									
	c) steif		d) mittel						e) rostbraun	
	f)		g)						h)	
1.00	a) Schluff, tonig, kiesig, sandig					GP	2	0.70 -1.00		
	b)									
	c) steif		d) mittelschwer						e) olive, braun, grau	
	f)		g)						h)	
1.50	a) Schluff, stark kiesig, sandig, tonig					GP	3	1.00 -1.50		
	b)									
	c) steif		d) schwer						e) olive, braun, grau	
	f)		g)						h)	
2.60	a) Schluff, stark kiesig, tonig, sandig					GP	4	1.50 -2.60		
	b)									
	c) steif		d) sehr schwer						e) braun, grau	
	f)		g)						h)	



KLING CONSULT GMBH
 BURGAUER STRASSE 30
 86381 KRUMBACH
 TEL 08282/994-0 FAX 994-110

Anlage 3
 Bericht: 3604-202
 Az.:

Schichtenverzeichnis

für Bohrungen ohne durchgehende Gewinnung von gekernten Proben

Bauvorhaben: Baugebiet "Sulzerwiese II"

Bohrung Nr. KRB 1

Blatt 4

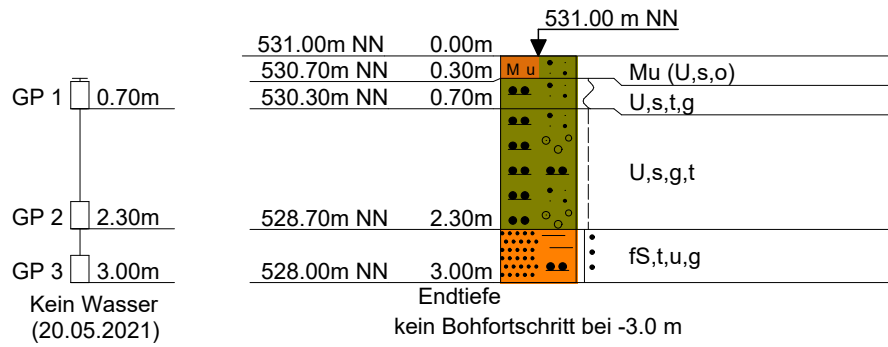
Datum:
 18.05.2021-
 20.05.2021

1	2				3	4	5	6
Bis m unter Ansatz- punkt	a) Benennung der Bodenart und Beimengungen				Bemerkungen Sonderproben Wasserführung Bohrwerkzeuge Kernverlust Sonstiges	Entnommene Proben		
	b) Ergänzende Bemerkungen					Art	Nr	Tiefe in m (Unter- kante)
	c) Beschaffenheit nach Bohrgut	d) Beschaffenheit nach Bohrvorgang	e) Farbe					
	f) Übliche Benennung	g) Geologische Benennung	h) Gruppe	i) Kalk-gehalt				
2.80 Endtiefe	a) Sand, schluffig, schwach tonig				kein Wasser 20.05.2021	GP	5	2.60 -2.80
	b)							
	c)	d) sehr schwer	e) hellbraun					
	f)	g)	h)	i)				



KLING CONSULT GMBH	Projekt : Baugebiet "Sulzerwiese II"
BURGAUER STRASSE 30	Projektnr.: 3604-202-KCK
86381 KRUMBACH	Anlage : 3
TEL 08282/994-0 FAX 994-110	Maßstab : 1: 100

KRB 2





KLING CONSULT GMBH
BURGAUER STRASSE 30
86381 KRUMBACH
TEL 08282/994-0 FAX 994-110

Anlage 3
Bericht: 3604-202
Az.:

Schichtenverzeichnis

für Bohrungen ohne durchgehende Gewinnung von gekernten Proben

Bauvorhaben: Baugebiet "Sulzerwiese II"

Bohrung Nr. KRB 2

Blatt 3

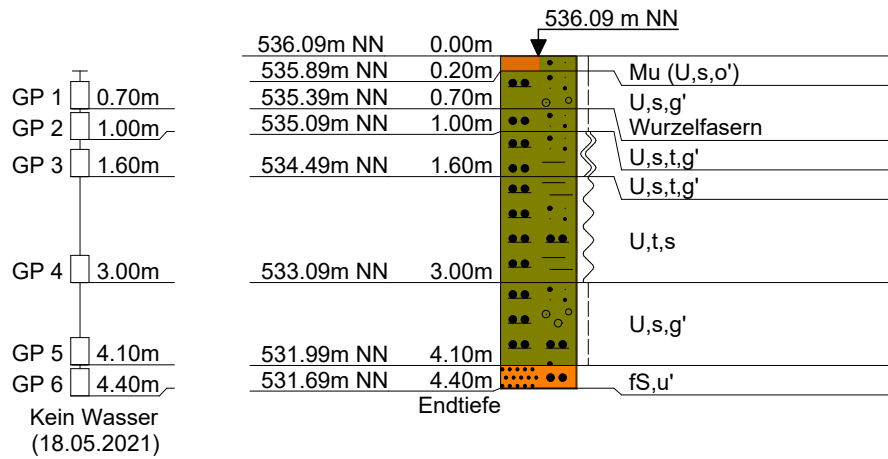
Datum:
18.05.2021-
20.05.2021

1	2				3	4	5	6
Bism unter Ansatz- punkt	a) Benennung der Bodenart und Beimengungen			Bemerkungen Sonderproben Wasserführung Bohrwerkzeuge Kernverlust Sonstiges	Entnommene Proben			
	b) Ergänzende Bemerkungen				Art	Nr	Tiefe in m (Unter- kante)	
	c) Beschaffenheit nach Bohrgut	d) Beschaffenheit nach Bohrvorgang	e) Farbe					
	f) Übliche Benennung	g) Geologische Benennung	h) Gruppe		i) Kalk- gehalt			
0.30	a) Mutterboden (Schluff, sandig, org. Beimengung)			Schappe 60/80 mm				
	b)							
	c)	d) leicht	e) dunkelbraun					
	f)	g)	h)					i)
0.70	a) Schluff, sandig, tonig, kiesig				GP	1	0.30 -0.70	
	b)							
	c) weich	d) mittel	e) braun, grau					
	f)	g)	h)					i)
2.30	a) Schluff, sandig, kiesig, tonig				GP	2	0.70 -2.30	
	b)							
	c) steif	d) schwer bis sehr schwer	e) dunkelgrau					
	f)	g)	h)					i)
3.00 Endtiefe	a) Feinsand, tonig, schluffig, kiesig			kein Wasser 20.05.2021	GP	3	2.30 -3.00	
	b)							
	c) dicht gelagert	d) sehr schwer	e) hellbraun					
	f)	g)	h)					i)



KLING CONSULT GMBH	Projekt : Baugebiet "Sulzerwiese II"
BURGAUER STRASSE 30	Projektnr.: 3604-202-KCK
86381 KRUMBACH	Anlage : 3
TEL 08282/994-0 FAX 994-110	Maßstab : 1: 100

KRB 3





KLING CONSULT GMBH
BURGAUER STRASSE 30
86381 KRUMBACH
TEL 08282/994-0 FAX 994-110

Anlage 3
Bericht: 3604-202
Az.:

Schichtenverzeichnis

für Bohrungen ohne durchgehende Gewinnung von gekernten Proben

Bauvorhaben: Baugebiet "Sulzerwiese II"

Bohrung Nr. KRB 3

Blatt 3

Datum:
18.05.2021-
20.05.2021

1	2	3	4	5	6		
Bis m unter Ansatz- punkt	a) Benennung der Bodenart und Beimengungen		Bemerkungen	Entnommene Proben			
	b) Ergänzende Bemerkungen			Sonderproben Wasserführung Bohrwerkzeuge Kernverlust Sonstiges	Art	Nr	Tiefe in m (Unter- kante)
	c) Beschaffenheit nach Bohrgut	d) Beschaffenheit nach Bohrvorgang	e) Farbe				
	f) Übliche Benennung	g) Geologische Benennung	h) Gruppe	i) Kalkgehalt			
0.20	a) Mutterboden (Schluff, sandig, schwach org. Beimengung)		Schappe 60/80 mm				
	b)						
	c) steif	d) leicht		e) dunkelbraun			
	f)	g)		h)	i)		
0.70	a) Schluff, sandig, schwach kiesig			GP	1	0.20 -0.70	
	b) Wurzelfasern						
	c) steif	d) leicht, mittel		e) braun			
	f)	g)		h)	i)		
1.00	a) Schluff, sandig, tonig, schwach kiesig			GP	2	0.70 -1.00	
	b)						
	c) steif	d) mittel		e) hellbraun, grau			
	f)	g)		h)	i)		
1.60	a) Schluff, sandig, tonig, schwach kiesig			GP	3	1.00 -1.60	
	b)						
	c) breiig	d) mittel		e) hellbraun			
	f)	g)		h)	i)		
3.00	a) Schluff, tonig, sandig			GP	4	1.60 -3.00	
	b)						
	c) weich	d) mittelschwer		e) hellbraun			
	f)	g)		h)	i)		



KLING CONSULT GMBH
 BURGAUER STRASSE 30
 86381 KRUMBACH
 TEL 08282/994-0 FAX 994-110

Anlage 3
 Bericht: 3604-202
 Az.:

Schichtenverzeichnis

für Bohrungen ohne durchgehende Gewinnung von gekernten Proben

Bauvorhaben: Baugebiet "Sulzerwiese II"

Bohrung Nr. KRB 3

Blatt 4

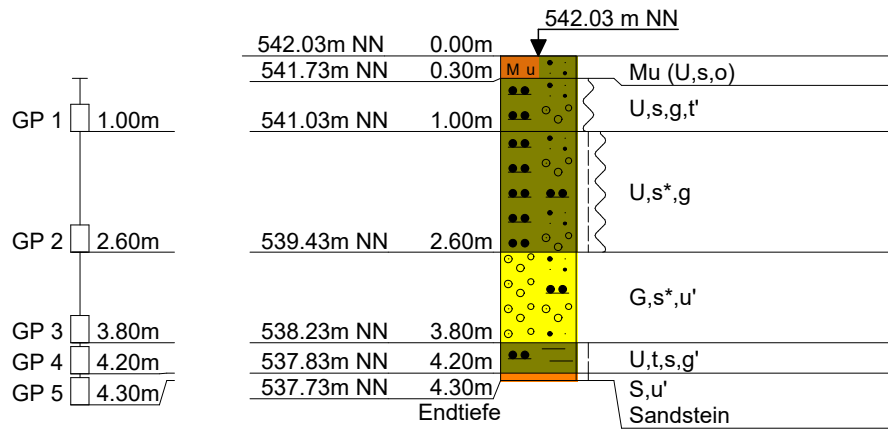
Datum:
 18.05.2021-
 20.05.2021

1	2	3	4	5	6		
Bis m unter Ansatz- punkt	a) Benennung der Bodenart und Beimengungen		Bemerkungen Sonderproben Wasserführung Bohrwerkzeuge Kernverlust Sonstiges	Entnommene Proben			
	b) Ergänzende Bemerkungen			Art	Nr	Tiefe in m (Unter- kante)	
	c) Beschaffenheit nach Bohrgut	d) Beschaffenheit nach Bohrvorgang	e) Farbe				
	f) Übliche Benennung	g) Geologische Benennung	h) Gruppe	i) Kalk- gehalt			
4.10	a) Schluff, sandig, schwach kiesig						
	b)						
	c) steif	d) schwer	e) olive, grau				
	f)	g)	h)	i)			
4.40 Endtiefe	a) Feinsand, schwach schluffig		kein Wasser 18.05.2021				
	b)						
	c)	d) sehr schwer				e) hellbraun	
	f)	g)				h)	i)



KLING CONSULT GMBH	Projekt : Baugebiet "Sulzerwiese II"
BURGAUER STRASSE 30	Projektnr.: 3604-202-KCK
86381 KRUMBACH	Anlage : 3
TEL 08282/994-0 FAX 994-110	Maßstab : 1: 100

KRB 4



kein Bohrfortschritt bei -4.3 m
Schichtwasser bei -1,0 m bis -3,8 m



KLING CONSULT GMBH
BURGAUER STRASSE 30
86381 KRUMBACH
TEL 08282/994-0 FAX 994-110

Anlage 3
Bericht: 3604-202
Az.:

Schichtenverzeichnis

für Bohrungen ohne durchgehende Gewinnung von gekernten Proben

Bauvorhaben: Baugebiet "Sulzerwiese II"

Bohrung Nr. KRB 4

Blatt 3

Datum:
18.05.2021-
20.05.2021

1	2				3	4	5	6
Bism unter Ansatz- punkt	a) Benennung der Bodenart und Beimengungen				Bemerkungen	Entnommene Proben		
	b) Ergänzende Bemerkungen					Sonderproben Wasserführung Bohrwerkzeuge Kernverlust Sonstiges	Art	Nr
c) Beschaffenheit nach Bohrgut	d) Beschaffenheit nach Bohrvorgang	e) Farbe						
f) Übliche Benennung	g) Geologische Benennung	h) Gruppe	i) Kalk- gehalt					
0.30	a) Mutterboden (Schluff, sandig, org. Beimengung)				Schappe 60/80 mm			
	b)							
	c)	d) leicht	e) dunkelbraun					
	f)	g)	h)	i)				
1.00	a) Schluff, sandig, kiesig, schwach tonig					GP	1	0.30 -1.00
	b)							
	c) weich	d) mittel	e) braun, beige , grau					
	f)	g)	h)	i)				
2.60	a) Schluff, stark sandig, kiesig					GP	2	1.00 -2.60
	b)							
	c) steif bis weich	d) mittelschwer	e) braun, grau					
	f)	g)	h)	i)				
3.80	a) Kies, stark sandig, schwach schluffig					GP	3	2.60 -3.80
	b)							
	c)	d) sehr schwer	e) grau					
	f)	g)	h)	i)				
4.20	a) Schluff, tonig, sandig, schwach kiesig					GP	4	3.80 -4.20
	b)							
	c) steif	d) sehr schwer	e) hellbraun					
	f)	g)	h)	i)				



KLING CONSULT GMBH
 BURGAUER STRASSE 30
 86381 KRUMBACH
 TEL 08282/994-0 FAX 994-110

Anlage 3
 Bericht: 3604-202
 Az.:

Schichtenverzeichnis

für Bohrungen ohne durchgehende Gewinnung von gekernten Proben

Bauvorhaben: Baugebiet "Sulzerwiese II"

Bohrung Nr. KRB 4

Blatt 4

Datum:
 18.05.2021-
 20.05.2021

1	2				3	4	5	6
Bis m unter Ansatz- punkt	a) Benennung der Bodenart und Beimengungen				Bemerkungen Sonderproben Wasserführung Bohrwerkzeuge Kernverlust Sonstiges	Entnommene Proben		
	b) Ergänzende Bemerkungen					Art	Nr	Tiefe in m (Unter- kante)
	c) Beschaffenheit nach Bohrgut	d) Beschaffenheit nach Bohrvorgang	e) Farbe					
	f) Übliche Benennung	g) Geologische Benennung	h) Gruppe	i) Kalk-gehalt				
4.30 Endtiefe	a) Sand, schwach schluffig					GP	5	4.20 -4.30
b) Sandstein								
c) sehr dicht gelagert	d) sehr schwer	e) hellbraun						
f)	g)	h)	i)					